

maître d'ouvrage

**Préfet
d'Eure-et-Loir**



Établi par :
Bureau systèmes
d'information géographique

Commune de

MESLAY LE GRENET

PLAN DES SERVITUDES






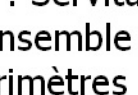
Date de réalisation : 31 oct. 2017

maître d'oeuvre

**Direction Départementale
des Territoires d'Eure-et-Loir**

Service de la Connaissance
des Territoires et de la Prospective
17, place de la République - CS 40517
28000 CHARTRES CEDEX
tel : 02 37 20 40 60

LEGENDE

- SERVITUDES
-  AC1 : Périmètre de protection de monument historique
 -  AC1 : Monument Historique Surfactive
 -  AC2 : Enceinte des sites inscrits et classés
 -  AS1 : Protection des eaux potables et minérales (captage ou source)
 -  EL7 : Alignement des voies publiques
 -  T7 : Servitude aéronautique à l'extérieur des zones de dégagement
L'ensemble du territoire national est concerné en dehors des
périmètres des servitudes T4 et T5

